



CITTA' DI MERCATO S. SEVERINO

PROVINCIA DI SALERNO

PIANO URBANISTICO COMUNALE

progettisti

Fedora Architetti Associati:
Stefania Calazzo architetto
Zoe Bovlatsi town pl.
Enrico Petti architetto

consulente scientifico:

prof. arch. Alessandro Dal Poz

Il sindaco

Il responsabile del procedimento

A: ELABORATI DI ANALISI

V: VINCOLI

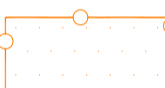






**BENI
CULTURALI-AMBIENTALI**

TAV. n°
V.2

Scala 1:10.000

FEBBRAIO 2010

LEGENDA

-  VINCOLO IDROGEOLOGICO (R.D.L. 3267/23)
-  VINCOLO DI AREE BOSCHIVE (L. 431/85 art.1)
-  VINCOLO ARCHEOLOGICO (D.M. del 28.05.1980 L. 1089/39)
-  Delimitazione VINCOLO PAESAG.-AMBIENTALE (D.M. 08.11.1973)
-  Delimitazione PARCO REGIONALE DIECIMARE (L.R.n° 45/1980) - ampliamento nel territorio di Mercato San Severino con D.C.C. n° 42 del 28/09/1999
-  Delimitazione S.I.C. 8040013 Monti di Lauro (D.P.R. 554/99)
-  Parco arch.co Castello de Sanseverino (L.R. n°8 del 12.11.2004)

