



COMUNE DI MERCATO S. SEVERINO
PROVINCIA DI SALERNO

TAVOLA n. 5 scala 1:10.000
Base Cartografica: Aerofotogrammetria


CARTA DEL RISCHIO INCENDI BOSCHIVI


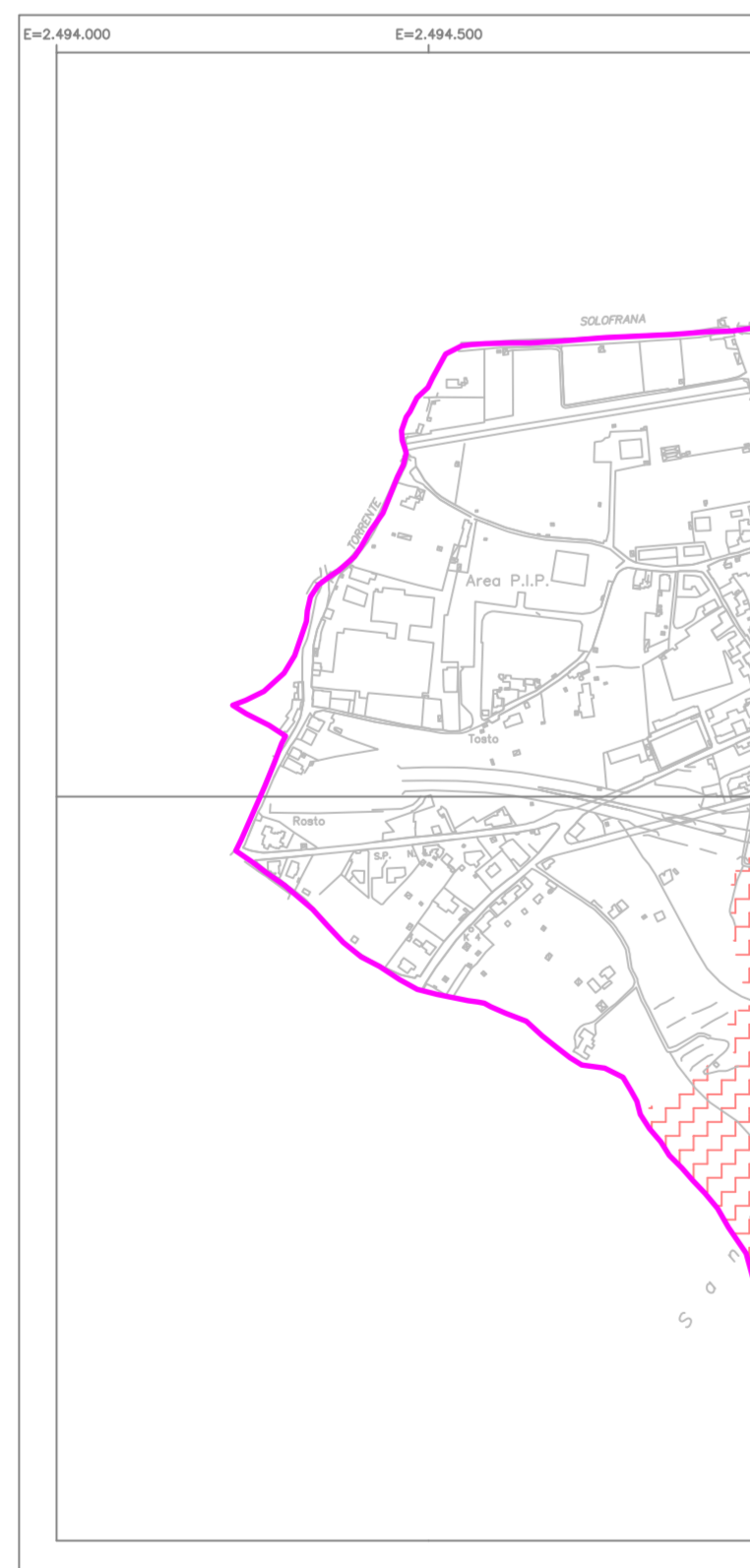
Studio Tecnico Agri-Faba s.r.l.
Via S.S. 91 per Contursi n. 15
84022 Campagna (SA)
Tel e Fax 0828/44181

Progettista: Dott. For. Antonino BOTTIGLIERI

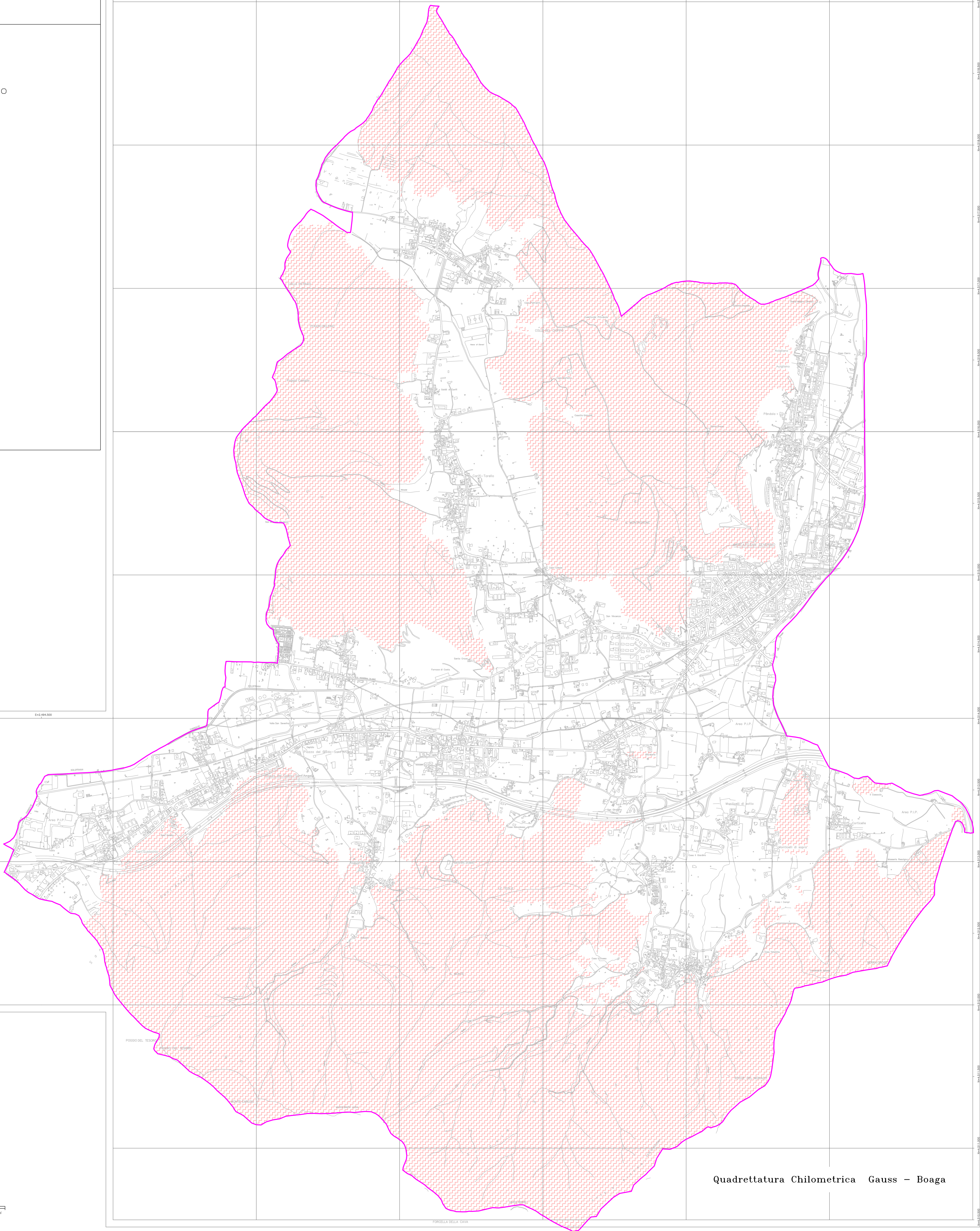
febbraio 2008

Legenda

 Zone ad alto rischio di incendi boschivi



SCALA 1:10.000
0 100 200 300 400 500 metri



Quadrettatura Chilometrica Gauss - Boaga